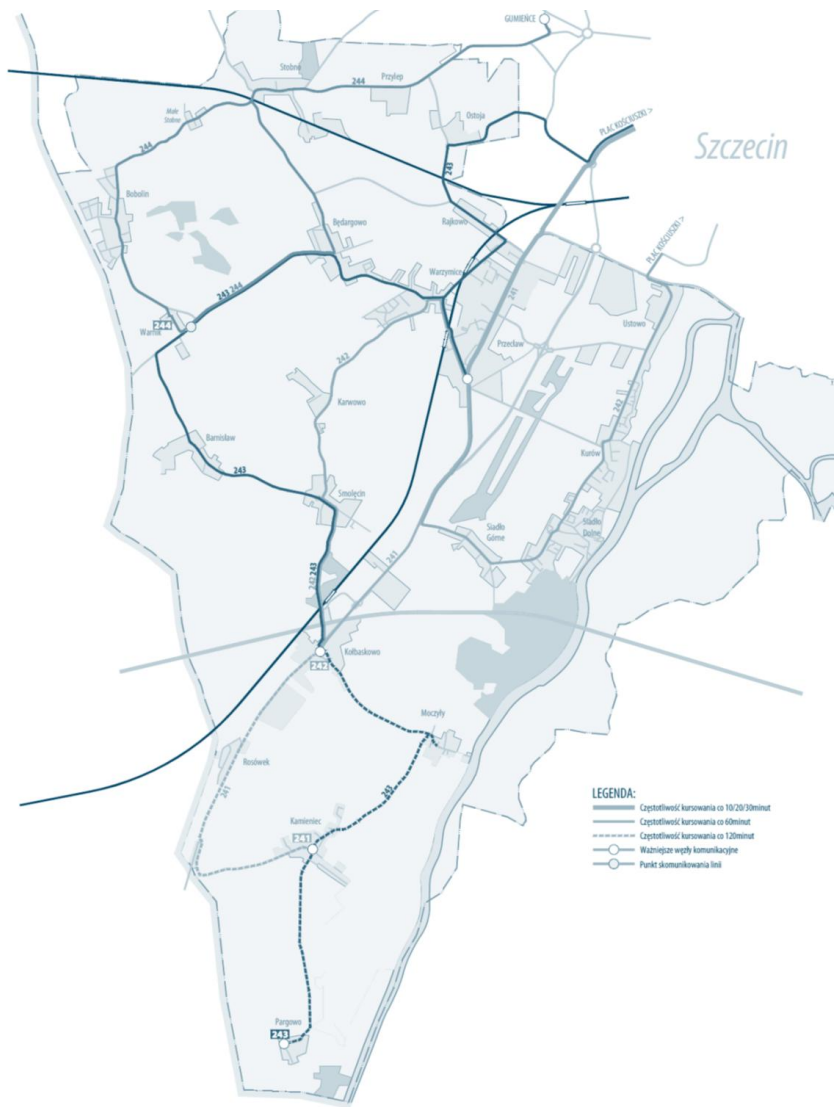




GMINA
KOŁBASKOWO

Koncepcja zmian w komunikacji miejskiej na obszarze Gminy Kołbaskowo





Najważniejsze zmiany wynikające z wniosków mieszkańców:

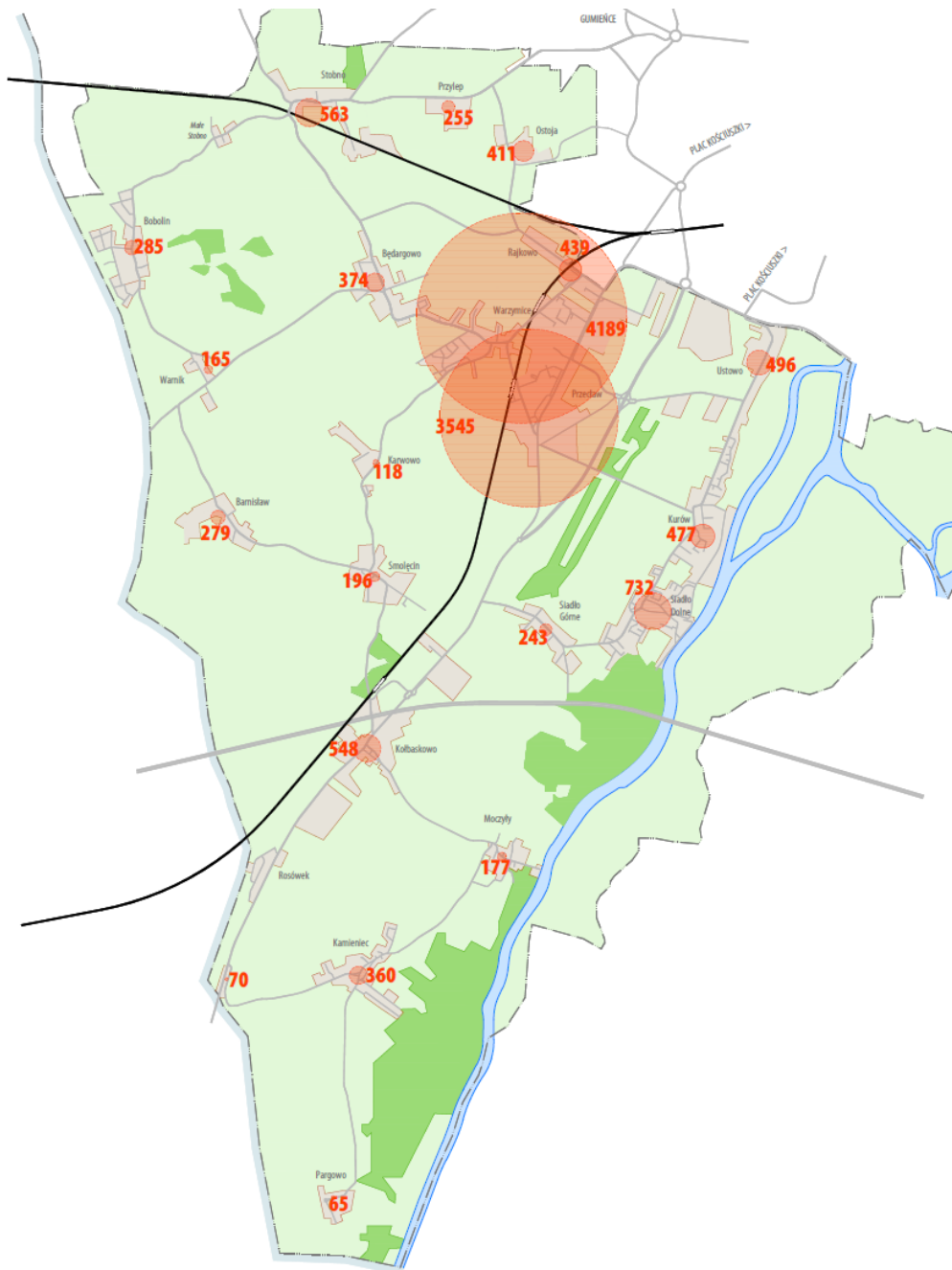
- **Bezpośredni dostęp do Szczecina**
- **Dostęp z każdej miejscowości do głównych ośrodków Gminy (Kołbaskowo – Przechyły)**
- **Poprawa oferty (większa częstotliwość)**

Budowa oferty:

- **Minimalna ilość linii za to z regularną częstotliwością**
- **Zapewnienie zadowalającej oferty przewozowej w każdy dzień tygodnia**
- **Obsługa wszystkich miejscowości w gminie**
- **Potencjalna koordynacja ofert z II etapem SKM**



GMINA
KOŁBASKOWO

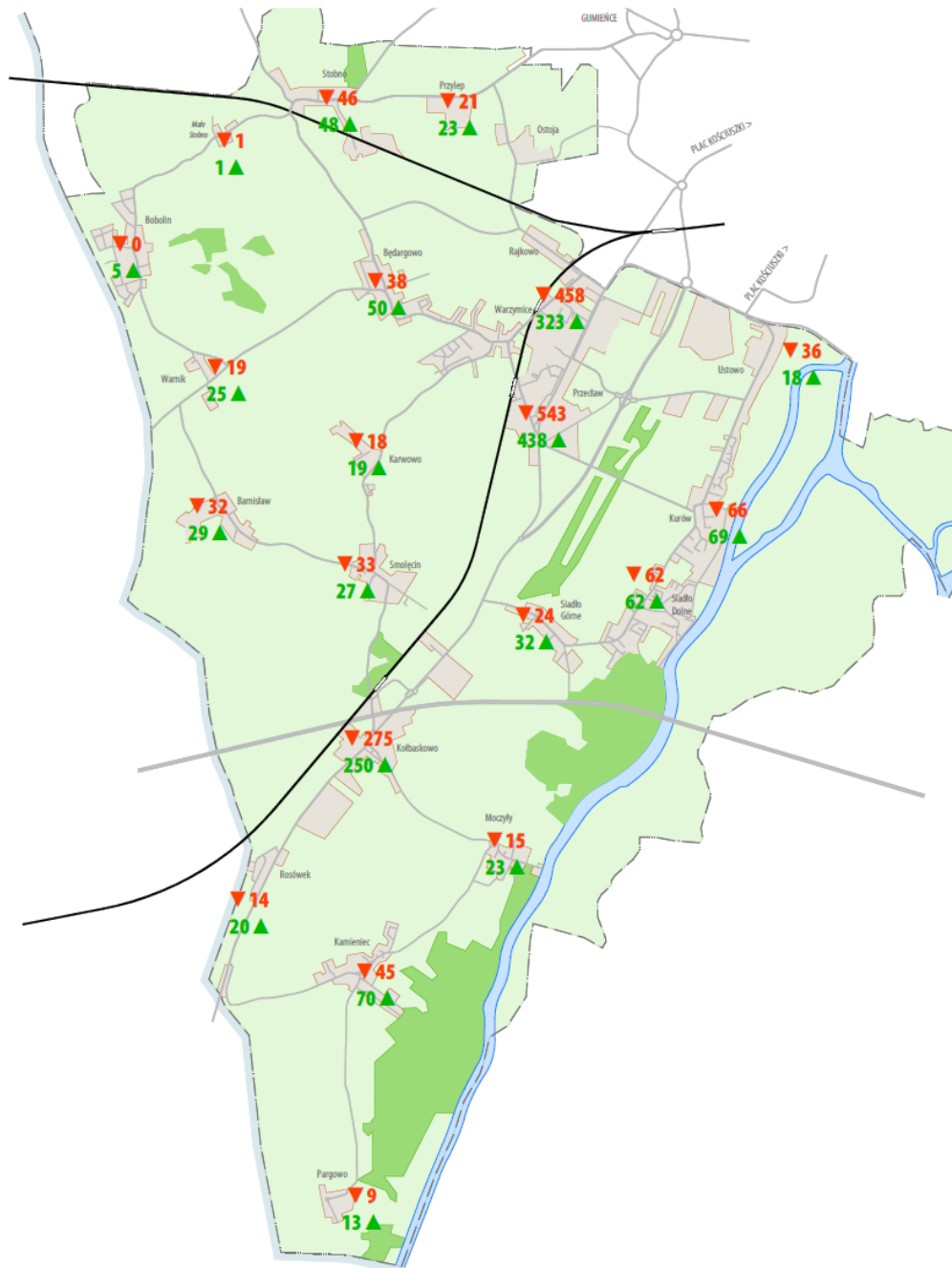


Struktura rozmieszczenia ludności na terenie Gminy

Łączna liczba mieszkańców na dzień 23.03.2026
13 995



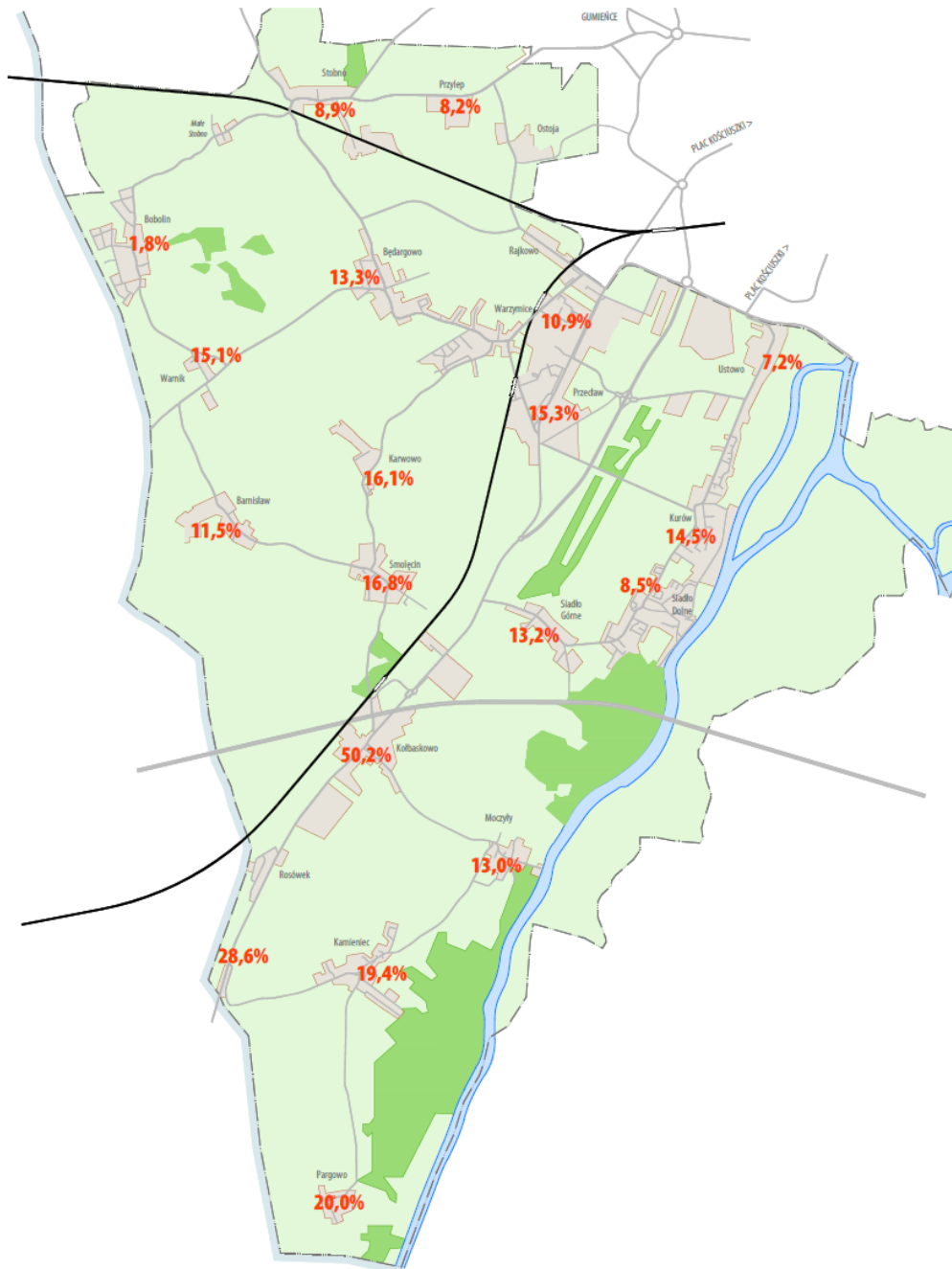
GMINA
KOŁBASKOWO



Generacja ruchu w transporcie Publicznym w poszczególnych miejscowościach



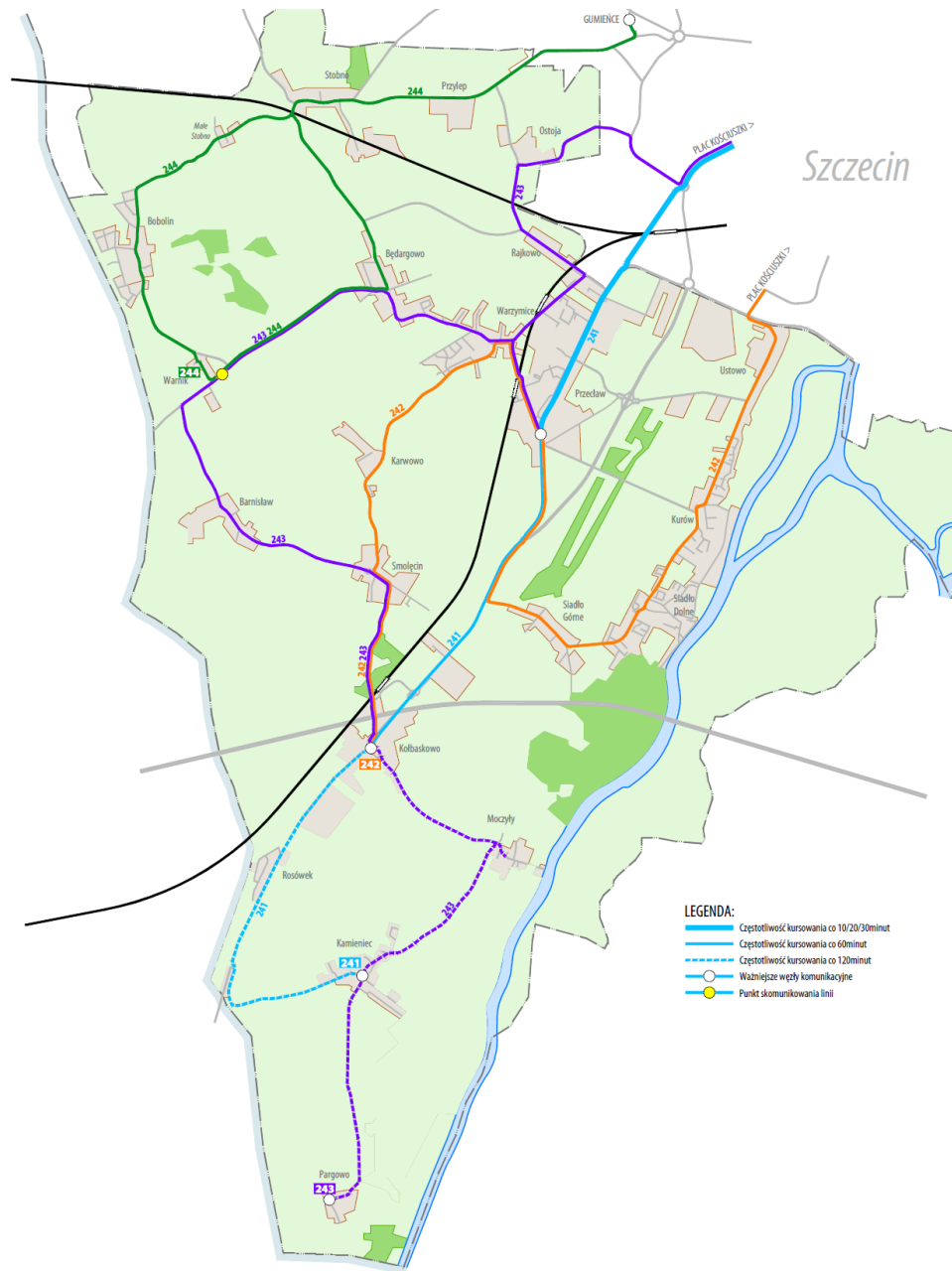
GMINA
KOŁBASKOWO



Udział procentowy mieszkańców danej miejscowości korzystających z transportu publicznego



GMINA
KOŁBASKOWO



WARIANT 1

241

**Pl. Kościuszki – Przecław –
Kołbaskowo – Kamieniec**

242

**Pl. Kościuszki – Ustowo – Kurów –
Siadło Dolne – Siadło Górne –
Przecław – Karwowo – Smolecin –
Kołbaskowo**

243

**Pl. Kościuszki – Ostoja – Rajkowo
– Przecław – Będargowo – Warnik
– Barnisław – Smolecin –
Kołbaskowo – Moczyły –
Kamieniec – Pargowo**

244

**Gumieńce – Przyłep – Stobno –
Bobolin – Warnik – Będargowo –
Stobno - Gumieńce**



GMINA
KOŁBASKOWO



WARIANT 1

241

**Pl. Kościuszki – Przeclaw –
Kołbaskowo – Kamieniec**

242

Pl. Kościuszki – Ustowo – Kurów –
Siadło Dolne – Siadło Górne –
Przeclaw – Karwowo – Smolecin –
Kołbaskowo

243

Pl. Kościuszki – Ostoja – Rajkowo –
Przeclaw – Będargowo – Warnik –
Barnisław – Smolecin –
Kołbaskowo – Moczyły –
Kamieniec – Pargowo

244

Gumieńce – Przylep – Stobno –
Bobolin – Warnik – Będargowo –
Stobno - Gumieńce



GMINA
KOŁBASKOWO



241

WARIANT 1

- **PLAC KOŚCIUSZKI**
- Cukrowa Uniwersytet
- Warzymice Osiedle Dębowe
- Warzymice Osiedle Kresy
- Przeclaw Osiedle Zielone Pole
- **PRZECLAW**
- Smętowice
- **KOŁBASKOWO**
- Rosówek
- Rosówek Granica
- Kamieniec Osiedle
- **KAMIENIEC**



241

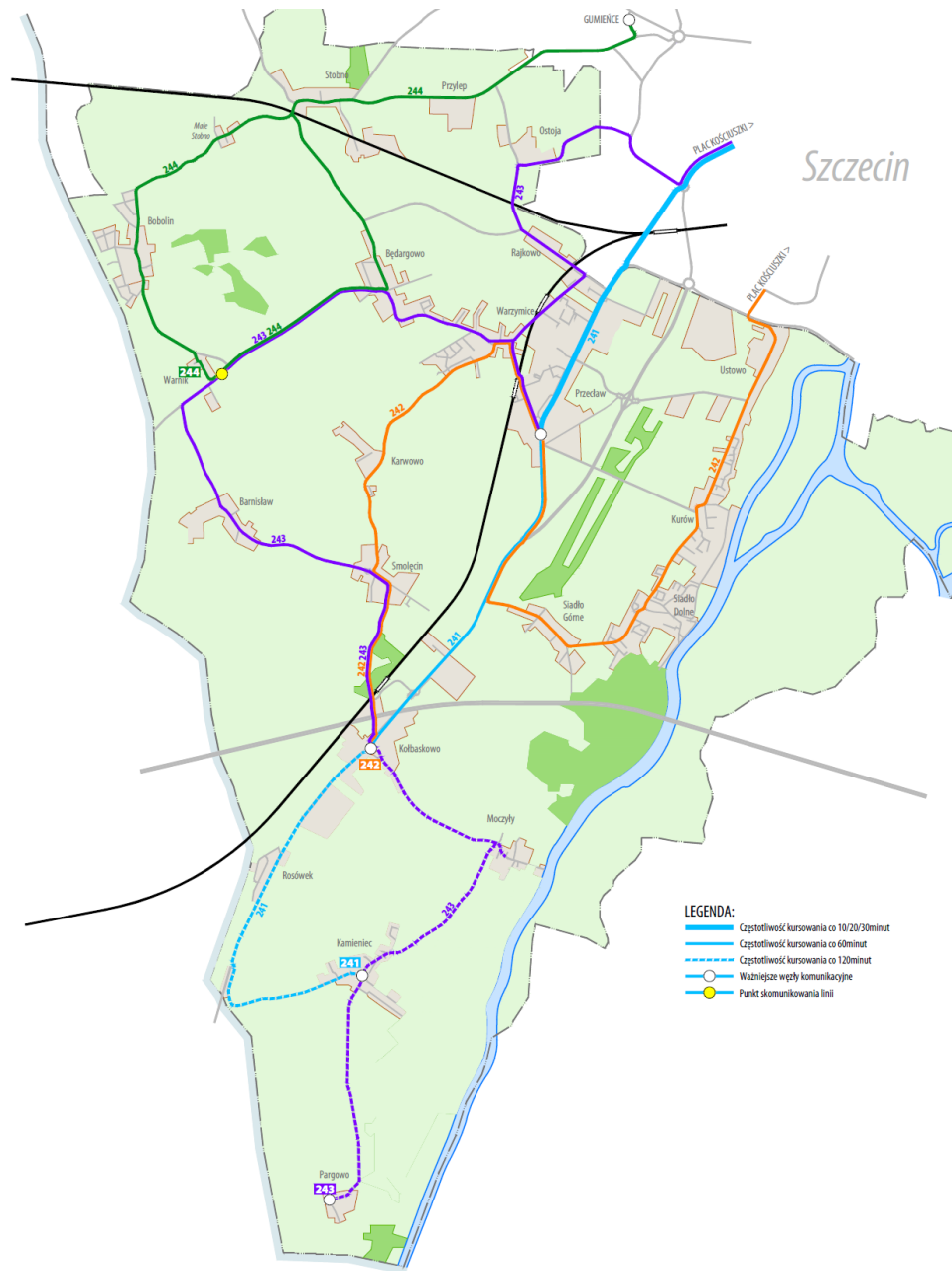
- **PLAC KOŚCIUSZKI**
- Cukrowa Uniwersytet
- Warzymice Osiedle Dębowe
- Warzymice Osiedle Kresy
- Przeclaw Osiedle Zielone Pole
- **PRZECŁAW**
- Smętowice
- **KOŁBASKOWO**
- Rosówek
- Rosówek Granica
- Kamieniec Osiedle
- **KAMIENIEC**

WARIANT 1

Dzień powszedni	Soboty	Niedziele i święta
Co 10/20/30 min.	Co 30 min.	Co 30min.
Co 60 min.	Co 120 min.	Co 120min.
Co 120 min.	Co 120 min.	Co 120min.



GMINA
KOŁBASKOWO



WARIANT 1

241

**Pl. Kościuszki – Przecław –
Kołbaskowo – Kamieniec**

242

**Pl. Kościuszki – Ustowo – Kurów –
Siadło Dolne – Siadło Górne –
Przecław – Karwowo – Smolećcin –
Kołbaskowo**

243

**Pl. Kościuszki – Ostoja – Rajkowo
– Przecław – Będargowo – Warnik
– Barnisław – Smolećcin –
Kołbaskowo – Moczyły –
Kamieniec – Pargowo**

244

**Gumieńce – Przyłep – Stobno –
Bobolin – Warnik – Będargowo –
Stobno - Gumieńce**



GMINA
KOŁBASKOWO



WARIANT 1

241

Pi. Kościuszki – Przećław –
Kołbaskowo – Kamieniec

242

Pi. Kościuszki – Ustowo – Kurów –
Siadło Dolne – Siadło Górne –
Przećław – Karwowo – Smolećcin –
Kołbaskowo

243

Pi. Kościuszki – Ostoja – Rajkowo
– Przećław – Będargowo – Warnik
– Barniśław – Smolećcin –
Kołbaskowo – Moczyły –
Kamieniec – Pargowo

244

Gumieńce – Przylep – Stobno –
Bobolin – Warnik – Będargowo –
Stobno – Gumieńce



GMINA
KOŁBASKOWO



242

WARIANT 1

- **PLAC KOŚCIUSZKI**
- Plac Szyrockiego
- Tama Pomorzańska
- Ustowo
- Kurów
- Siadło Dolne
- Siadło Górne
- Smętowice
- **PRZECŁAW**
- Warzymice
- Karwowo
- Smolećcin
- **KOŁBASKOWO**



GMINA
KOŁBASKOWO

242

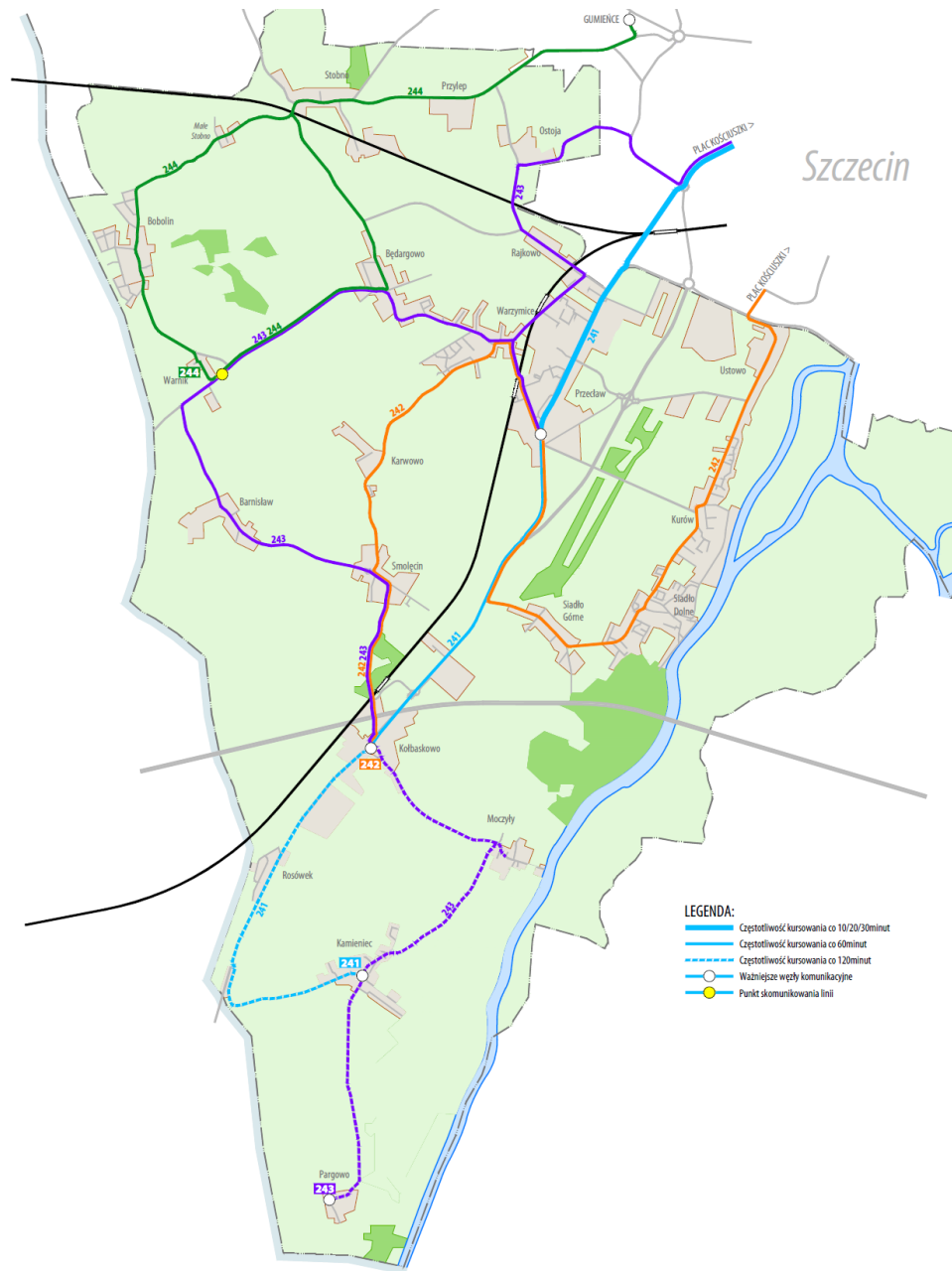
- **PLAC KOŚCIUSZKI**
- Plac Szyrockiego
- Tama Pomorzańska
- Ustowo
- Kurów
- Siadło Dolne
- Siadło Górne
- Smętowice
- **PRZECŁAW**
- Warzymice
- Karwowo
- Smolecin
- **KOŁBASKOWO**

WARIANT 1

Dzień powszedni	Soboty	Niedziele i święta
Co 60 min.	Co 60 min.	Co 60min.
Co 60 min.	Co 120 min.	Co 120min.



GMINA
KOŁBASKOWO



WARIANT 1

241

**Pl. Kościuszki – Przeclaw –
Kołbaskowo – Kamieniec**

242

**Pl. Kościuszki – Ustowo – Kurów –
Siadło Dolne – Siadło Górne –
Przeclaw – Karwowo – Smolecin –
Kołbaskowo**

243

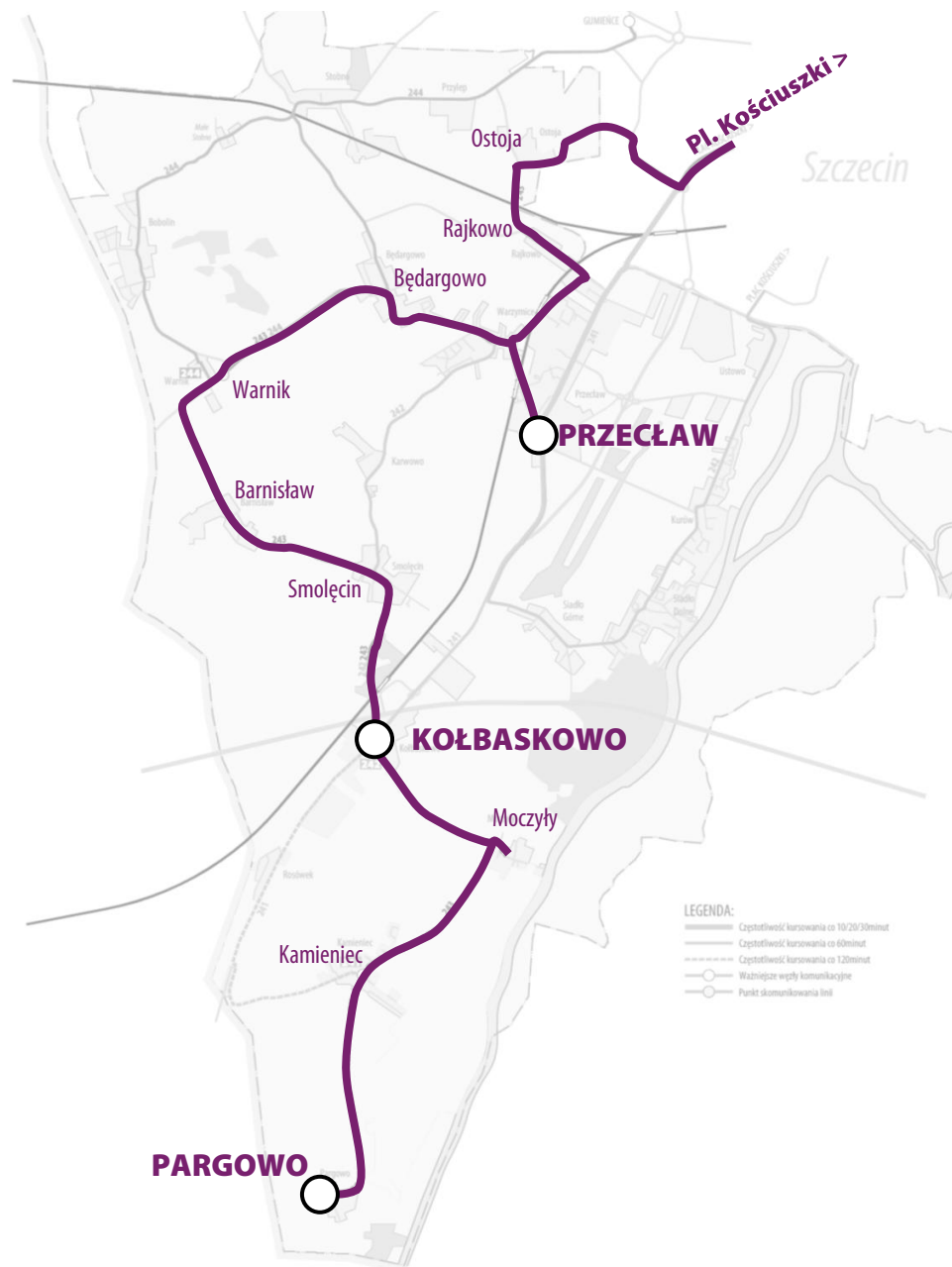
**Pl. Kościuszki – Ostoja – Rajkowo
– Przeclaw – Będargowo – Warnik
– Barnisław – Smolecin –
Kołbaskowo – Moczyły –
Kamieniec – Pargowo**

244

**Gumieńce – Przyłep – Stobno –
Bobolin – Warnik – Będargowo –
Stobno - Gumieńce**



GMINA
KOŁBASKOWO



WARIANT 1

241

**Pl. Kościuszki – Przecław –
Kołbaskowo – Kamieniec**

242

**Pl. Kościuszki – Ustowo – Kurów –
Siadło Dolne – Siadło Górne –
Przecław – Karwowo – Smolećcin –
Kołbaskowo**

243

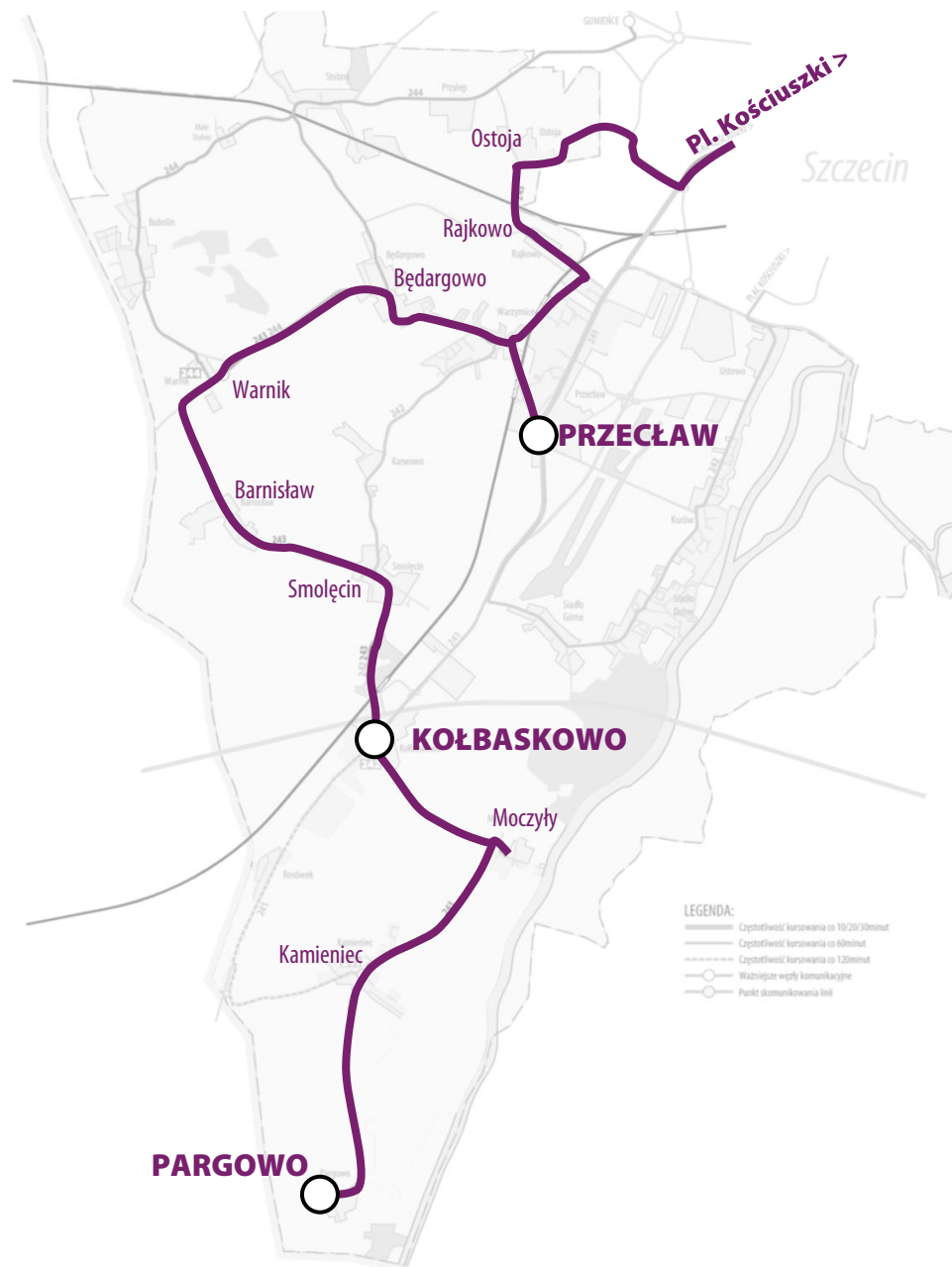
**Pl. Kościuszki – Ostoja – Rajkowo
– Przecław – Będargowo – Warnik
– Barnisław – Smolećcin –
Kołbaskowo – Moczyły –
Kamieniec – Pargowo**

244

**Gumieńce – Przylep – Stobno –
Bobolin – Warnik – Będargowo –
Stobno - Gumieńce**



GMINA
KOŁBASKOWO



243

- **PLAC KOŚCIUSZKI**
- Krakowska Uniwersytet
- Zbójnicka
- Ostoja
- Rajkowo
- Warzymice Osiedle Różane
- Warzymice Hurtownia
- **PRZECLAW**
- Warzymice 11
- Będargowo Szkoła
- **BĘDARGOWO**
- Warnik
- Barnisław
- Smolećcin
- **KOŁBASKOWO**
- Moczyły
- Kamieniec
- **PARGOWO**

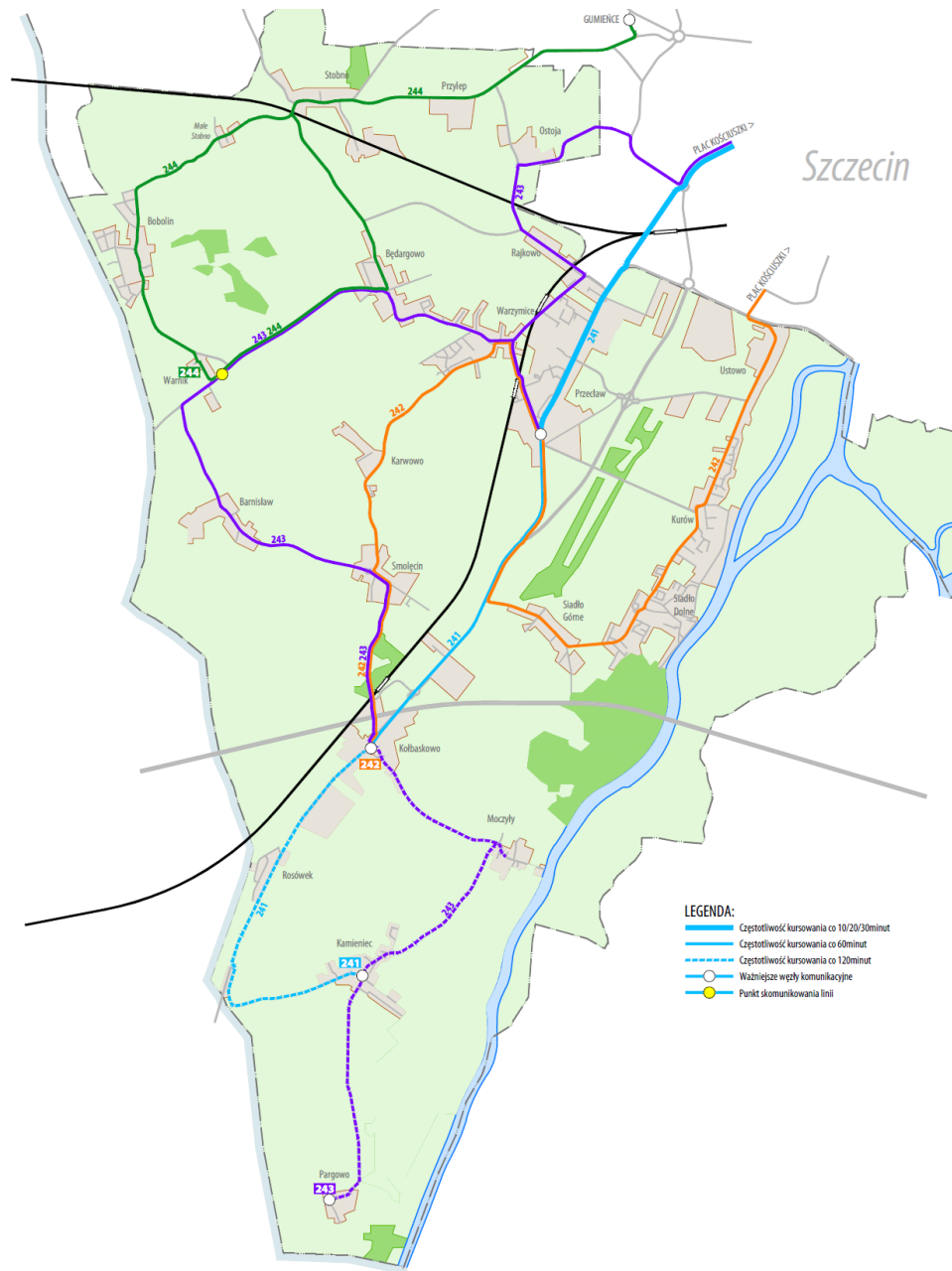


243

- **PLAC KOŚCIUSZKI**
- Krakowska Uniwersytet
- Zbójnicka
- Ostoja
- Rajkowo
- Warzymice Osiedle Różane
- Warzymice Hurtownia
- **PRZECLAW**
- Warzymice 11
- Będargowo Szkoła
- **BĘDARGOWO**
- Warnik
- Barnisław
- Smolęcín
- **KOŁBASKOWO**
- Moczyły
- Kamieniec
- **PARGOWO**

WARIANT 1

Dzień powszedni	Soboty	Niedziele i święta
Co 60 min.	Co 60 min.	Co 60min.
Co 60 min.	Co 120 min.	Co 120min.
Co 120 min.	Co 120 min.	Co 120min.



WARIANT 1

241

**Pl. Kościuszki – Przecław –
Kołbaskowo – Kamieniec**

242

**Pl. Kościuszki – Ustowo – Kurów –
Siadło Dolne – Siadło Górne –
Przecław – Karwowo – Smolecin –
Kołbaskowo**

243

**Pl. Kościuszki – Ostoja – Rajkowo
– Przecław – Będargowo – Warnik
– Barnisław – Smolecin –
Kołbaskowo – Moczyły –
Kamieniec – Pargowo**

244

**Gumieńce – Przyłep – Stobno –
Bobolin – Warnik – Będargowo –
Stobno - Gumieńce**



GMINA
KOŁBASKOWO



WARIANT 1

241

**Pl. Kościuszki – Przecław –
Kołbaskowo – Kamieniec**

242

**Pl. Kościuszki – Ustowo – Kurów –
Siadło Dolne – Siadło Górne –
Przecław – Karwowo – Smolećcin –
Kołbaskowo**

243

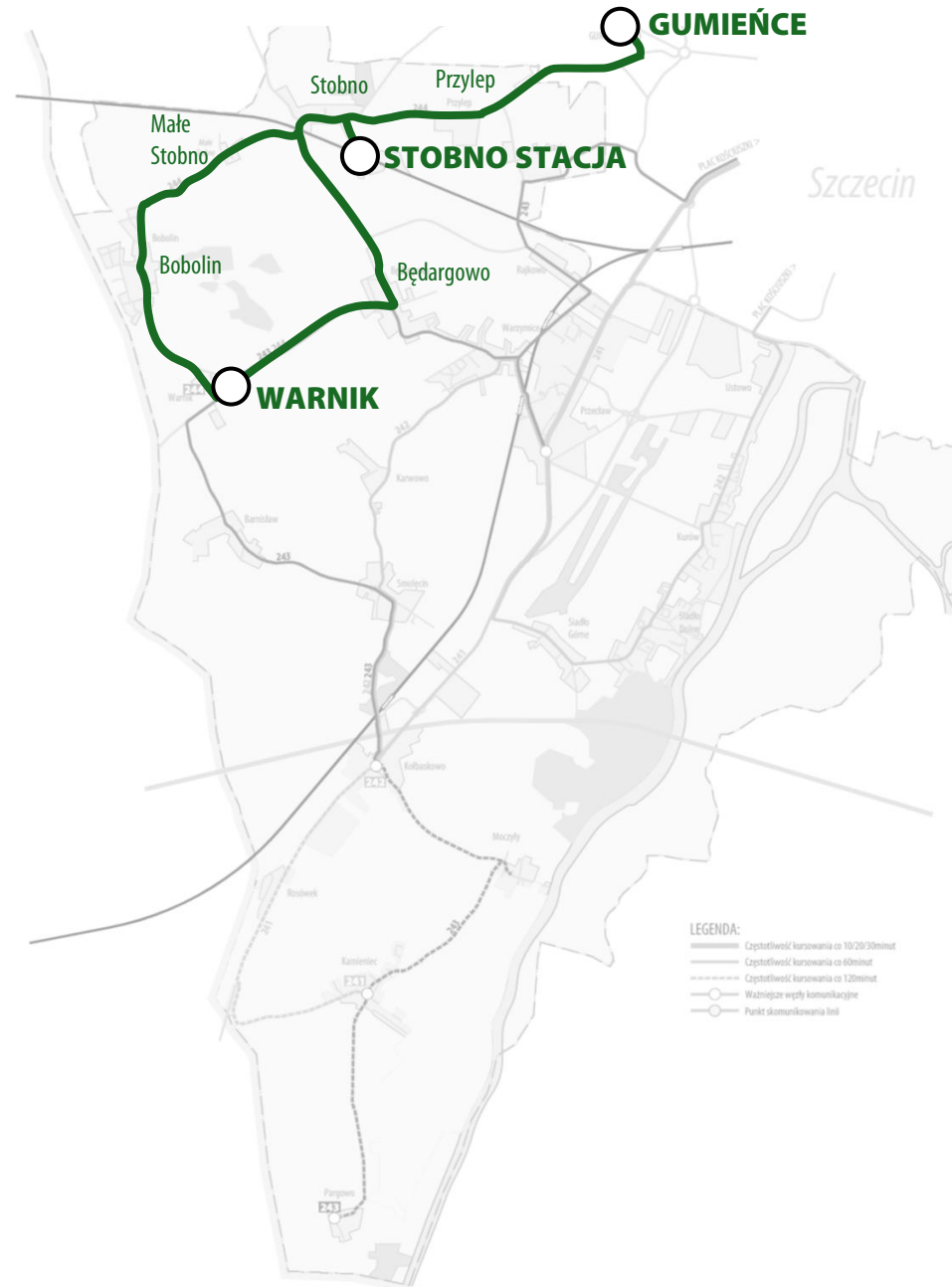
**Pl. Kościuszki – Ostoja – Rajkowo
– Przecław – Będargowo – Warnik
– Barnisław – Smolećcin –
Kołbaskowo – Moczyły –
Kamieniec – Pargowo**

244

**Gumieńce – Przylep – Stobno –
Bobolin – Warnik – Będargowo –
Stobno - Gumieńce**



GMINA
KOŁBASKOWO



244

- **GUMIEŃCE**
- Kwiatowa
- Okulickiego
- Ostoja Osiedle
- Przelep
- Stobno 65
- Stobno 4
- **STOBNO STACJA**
- Stobno Kościół
- Małe Stobno
- Bobolin
- Warnik
- Będargowo
- Stobno
- Przelep
- Ostoja Osiedle
- Okulickiego
- Kwiatowa
- **GUMIEŃCE**



244

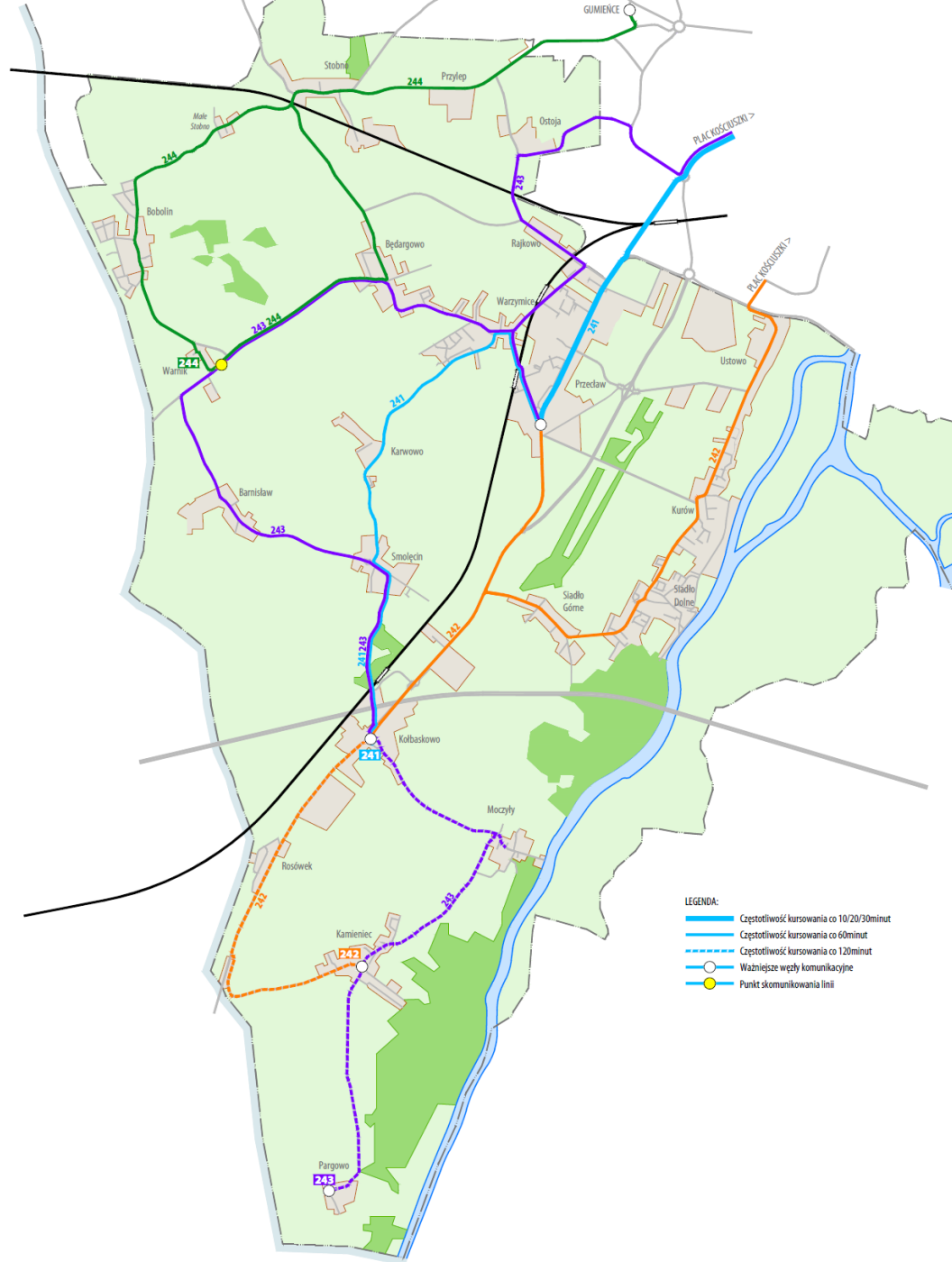
- **GUMIEŃCE**
- Kwiatowa
- Okulickiego
- Ostoja Osiedle
- Przelep
- Stobno 65
- Stobno 4
- **STOBNO STACJA**
- Stobno Kościół
- Małe Stobno
- Bobolin
- Warnik
- Będargowo
- Stobno
- Przylep
- Ostoja Osiedle
- Okulickiego
- Kwiatowa
- **GUMIEŃCE**

WARIANT 1

Dzień powszedni	Soboty	Niedziele i święta
Co 60 min.	Co 60 min.	Co 60min.
Co 60 min.	Co 120 min.	Co 120min.
Co 60 min.	Co 60 min.	Co 60min.



GMINA
KOŁBASKOWO



WARIANT 2

241

**Pl. Kościuszki – Przećław –
Karwowo – Smolecin - Kołbaskowo**

242

**Pl. Kościuszki – Ustowo – Kurów –
Siadło Dolne – Siadło Górne –
Przećław – Karwowo – Smolecin –
Kołbaskowo – Kamieniec**

243

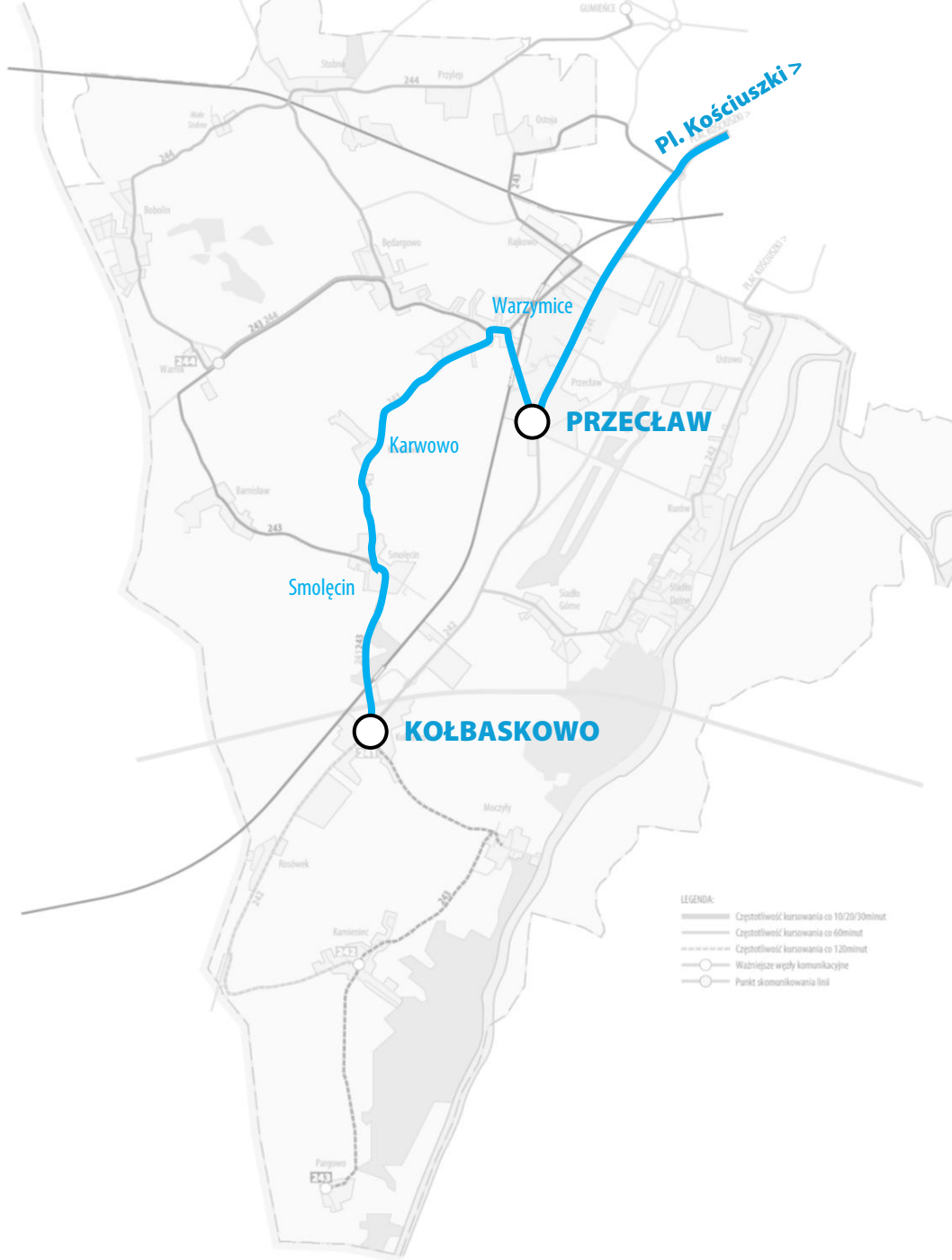
**Pl. Kościuszki – Ostoja – Rajkowo
– Przećław – Będargowo – Warnik
– Barniśław – Smolecin –
Kołbaskowo – Moczyły –
Kamieniec – Pargowo**

244

**Gumieńce – Przyłep – Stobno –
Bobolin – Warnik – Będargowo –
Stobno - Gumieńce**



GMINA
KOŁBASKOWO



WARIANT 2

241

**Pi. Kościuszki – Przeclaw –
Karwowo – Smolęcín - Kołbaskowo**

242

**Pi. Kościuszki – Ustowo – Kurów –
Siadło Dolne – Siadło Górne –
Przeclaw – Karwowo – Smolęcín –
Kołbaskowo – Kamieniec**

243

**Pi. Kościuszki – Ostoja – Rajkowo
– Przeclaw – Będargowo – Warnik
– Barnisław – Smolęcín –
Kołbaskowo – Moczyły –
Kamieniec – Pargowo**

244

**Gumieńce – Przylep – Stobno –
Bobolin – Warnik – Będargowo –
Stobno - Gumieńce**



GMINA
KOŁBASKOWO



241

WARIANT 2

- **PLAC KOŚCIUSZKI**
- Cukrowa Uniwersytet
- Warzymice Osiedle Dębowe
- Warzymice Osiedle Kresy
- Przeclaw Osiedle Zielone Pole
- **PRZECLAW**
- Warzymice
- Karwowo
- Smolećcin
- **KOŁBASKOWO**



GMINA
KOŁBASKOWO

241

- **PLAC KOŚCIUSZKI**
- Cukrowa Uniwersytet
- Warzymice Osiedle Dębowe
- Warzymice Osiedle Kresy
- Przeclaw Osiedle Zielone Pole
- **PRZECŁAW**
- Warzymice
- Karwowo
- Smolęcín
- **KOŁBASKOWO**

WARIANT 2

Dzień powszedni

Soboty

Niedziele i święta

Co 10/20/30 min.

Co 30 min.

Co 30min.

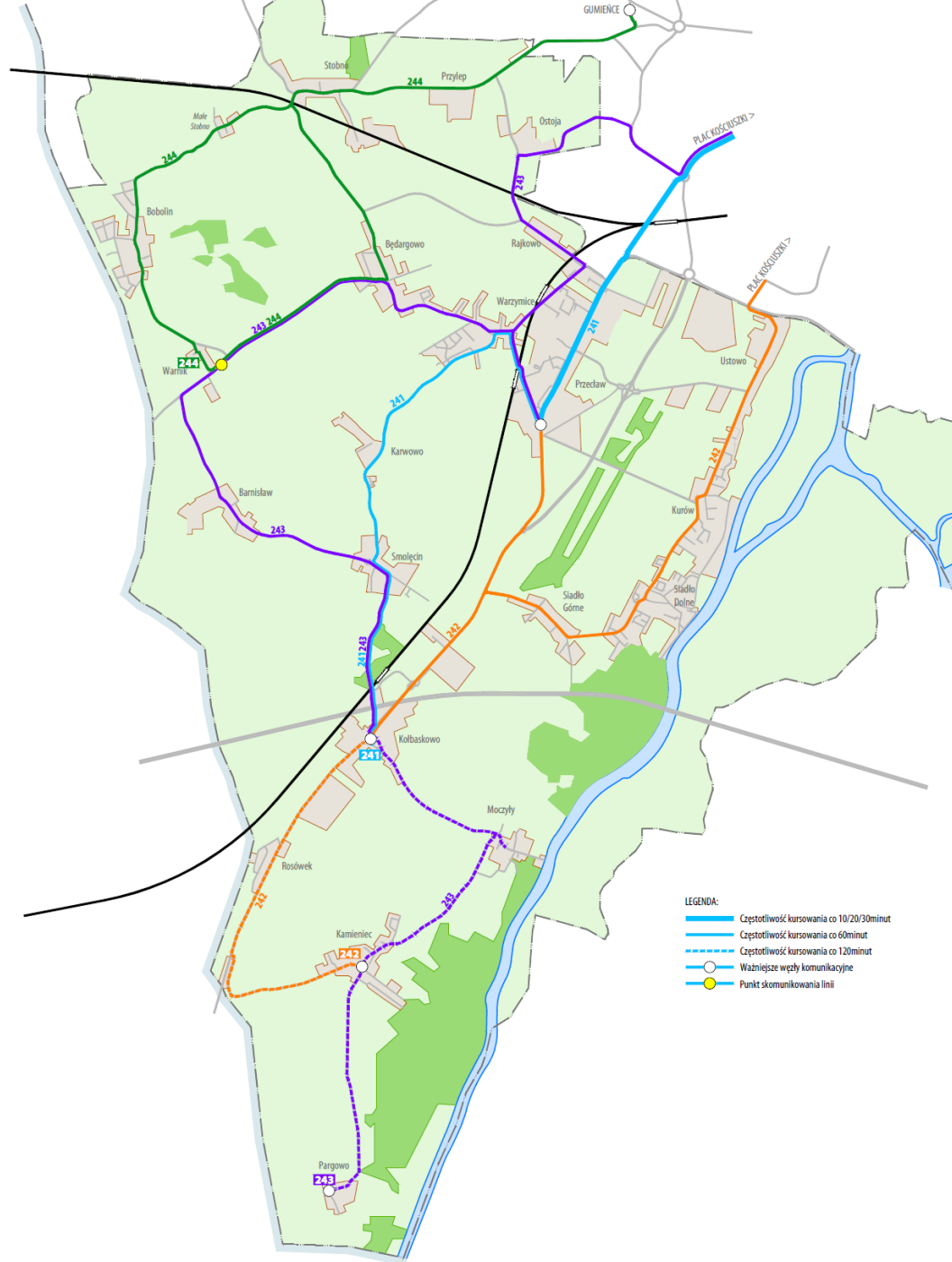
Co 60 min.

Co 120 min.

Co 120min.



GMINA
KOŁBASKOWO



WARIANT 2

241

Pl. Kościuszki – Przeclaw –
Karwowo – Smolecin - Kołbaskowo

242

Pl. Kościuszki – Ustowo – Kurów –
Siadło Dolne – Siadło Górne –
Przeclaw – Karwowo – Smolecin –
Kołbaskowo – Kamieniec

243

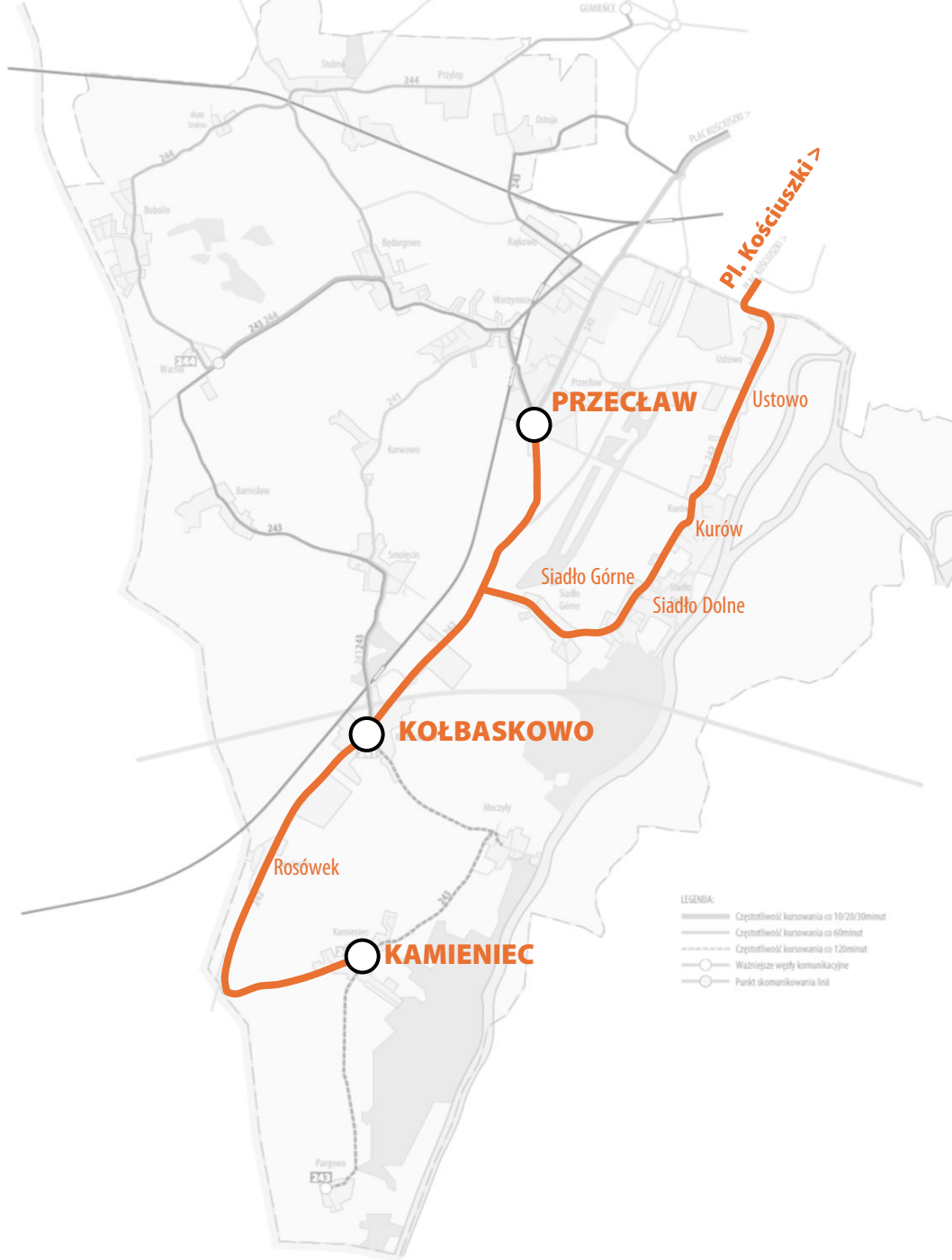
Pl. Kościuszki – Ostoja – Rajkowo
– Przeclaw – Będargowo – Warnik
– Barnisław – Smolecin –
Kołbaskowo – Moczyły –
Kamieniec – Pargowo

244

Gumieńce – Przylep – Stobno –
Bobolin – Warnik – Będargowo –
Stobno - Gumieńce



GMINA
KOŁBASKOWO



WARIANT 2

241

**Pl. Kościuszki – Przecław –
Karwowo – Smolecin - Kołbaskowo**

242

**Pl. Kościuszki – Ustowo – Kurów –
Siadło Dolne – Siadło Górne –
Przecław – Karwowo – Smolecin –
Kołbaskowo – Kamieniec**

243

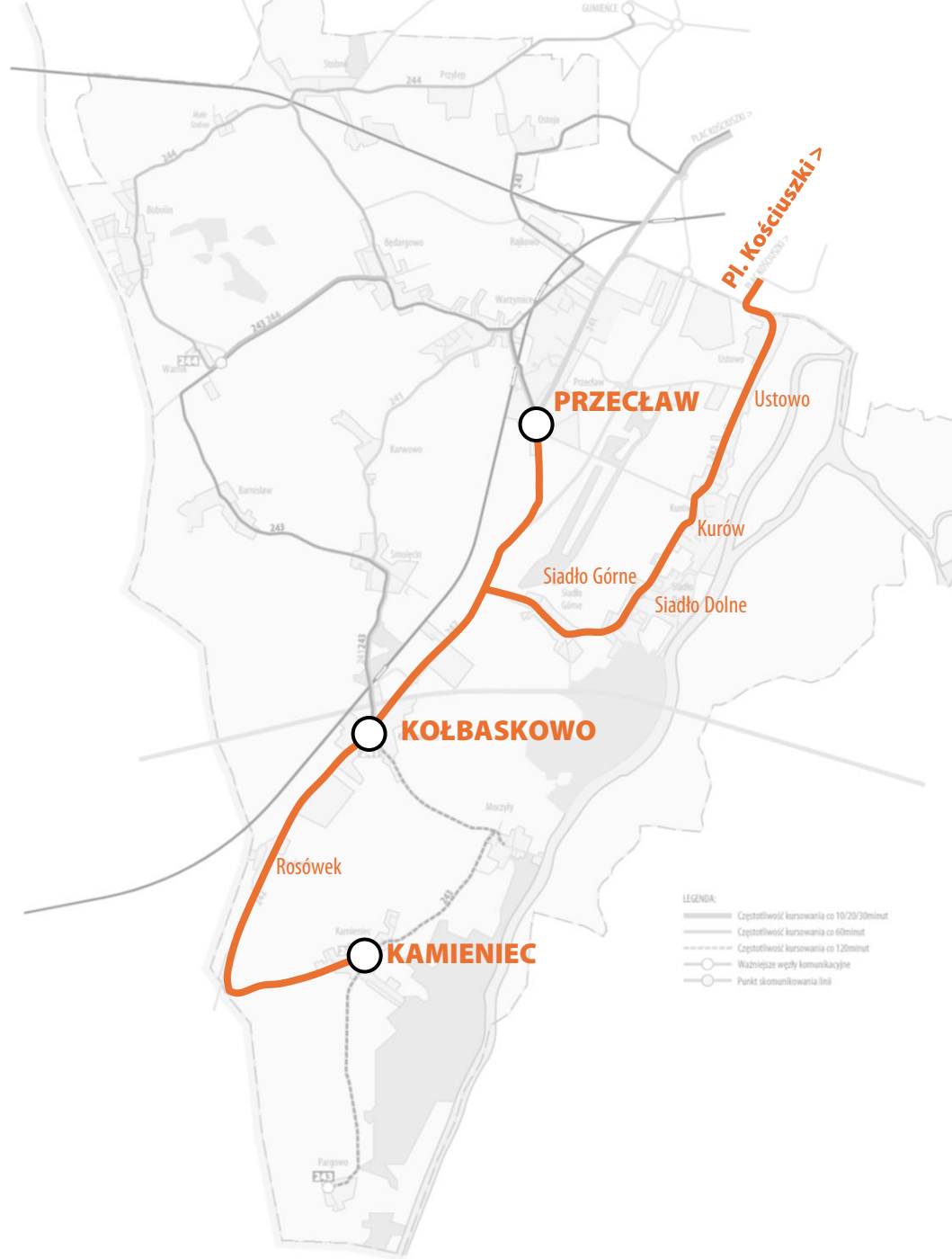
**Pl. Kościuszki – Ostoja – Rajkowo
– Przecław – Będargowo – Warnik
– Barnisław – Smolecin –
Kołbaskowo – Moczyły –
Kamieniec – Pargowo**

244

**Gumieńce – Przylep – Stobno –
Bobolin – Warnik – Będargowo –
Stobno - Gumieńce**



GMINA
KOŁBASKOWO



242

WARIANT 2

- **PLAC KOŚCIUSZKI**
- Plac Szyrockiego
- Tama Pomorzańska
- Ustowo
- Kurów
- Siadło Dolne
- Siadło Górne
- Smętowice
- **PRZECLAW**
- Smętowice
- **KOŁBASKOWO**
- Rosówek
- **KAMIENIEC**



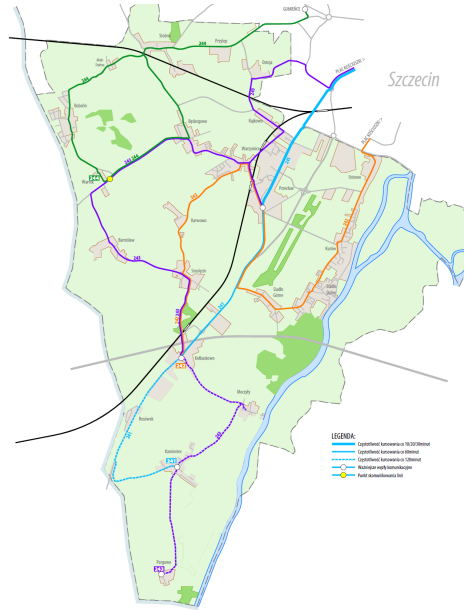
242

- **PLAC KOŚCIUSZKI**
- Plac Szyrockiego
- Tama Pomorzańska
- Ustowo
- Kurów
- Siadło Dolne
- Siadło Górne
- Smętowice
- **PRZECŁAW**
- Smętowice
- **KOŁBASKOWO**
- Rosówek
- **KAMIENIEC**

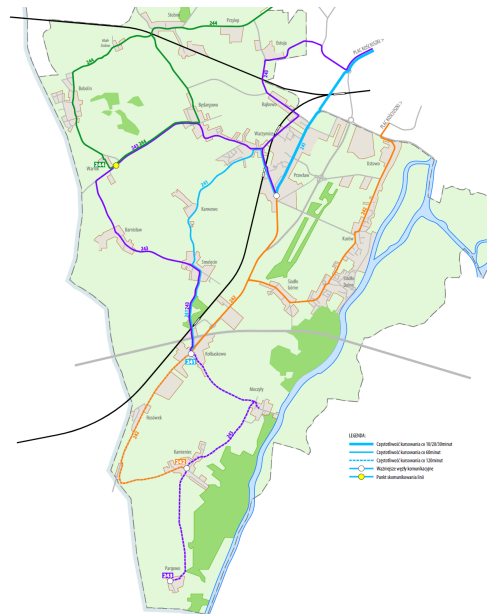
WARIANT 2

Dzień powszedni	Soboty	Niedziele i święta
Co 60 min.	Co 60 min.	Co 60min.
Co 60 min.	Co 120 min.	Co 120min.
Co 120 min.	Co 120 min.	Co 120min.

Wzrost pracy przewozowej



WARIANT 1	797 983,10 wzk	+ 296 764,10 wzk
------------------	-----------------------	-------------------------

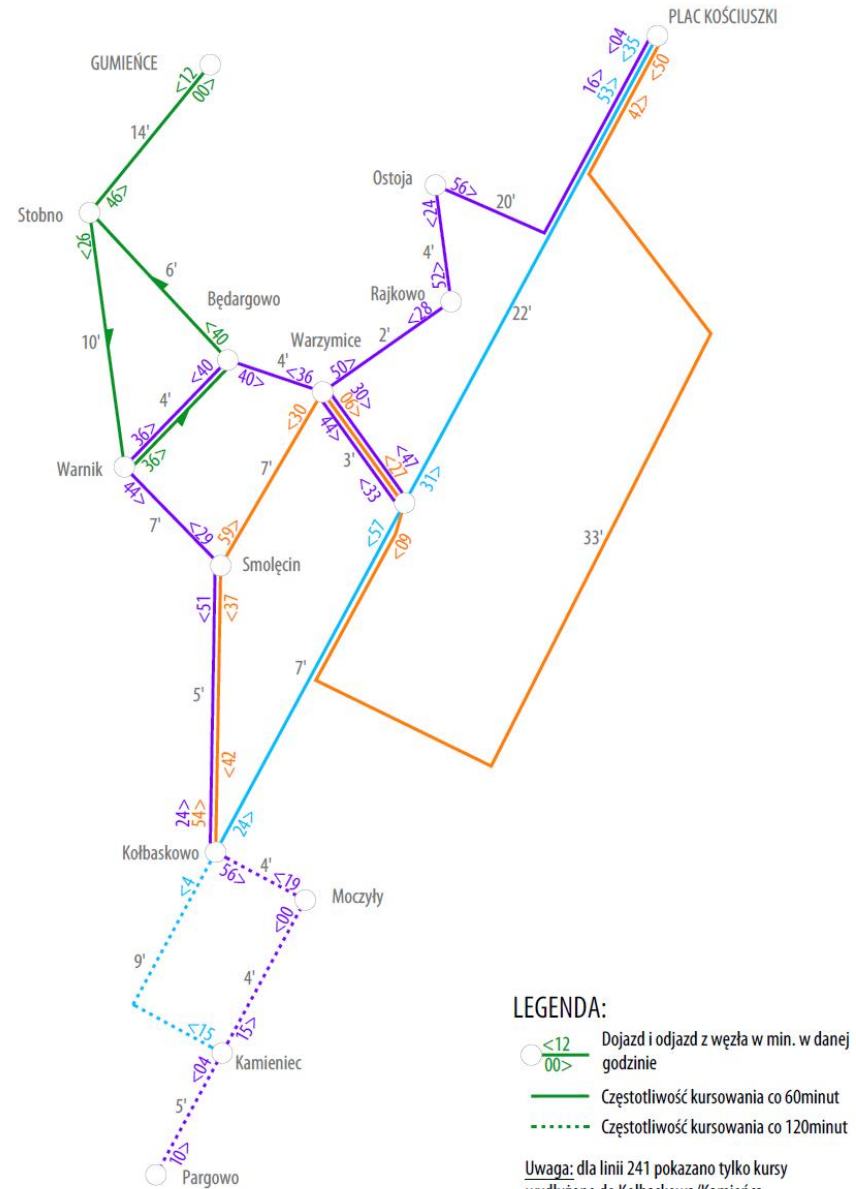


WARIANT 2	797 983,10 wzk	+ 296 764,10 wzk
------------------	-----------------------	-------------------------

Praca przewozowa wg umowy z ZDITM na 2026 rok: **501 219 wzk**



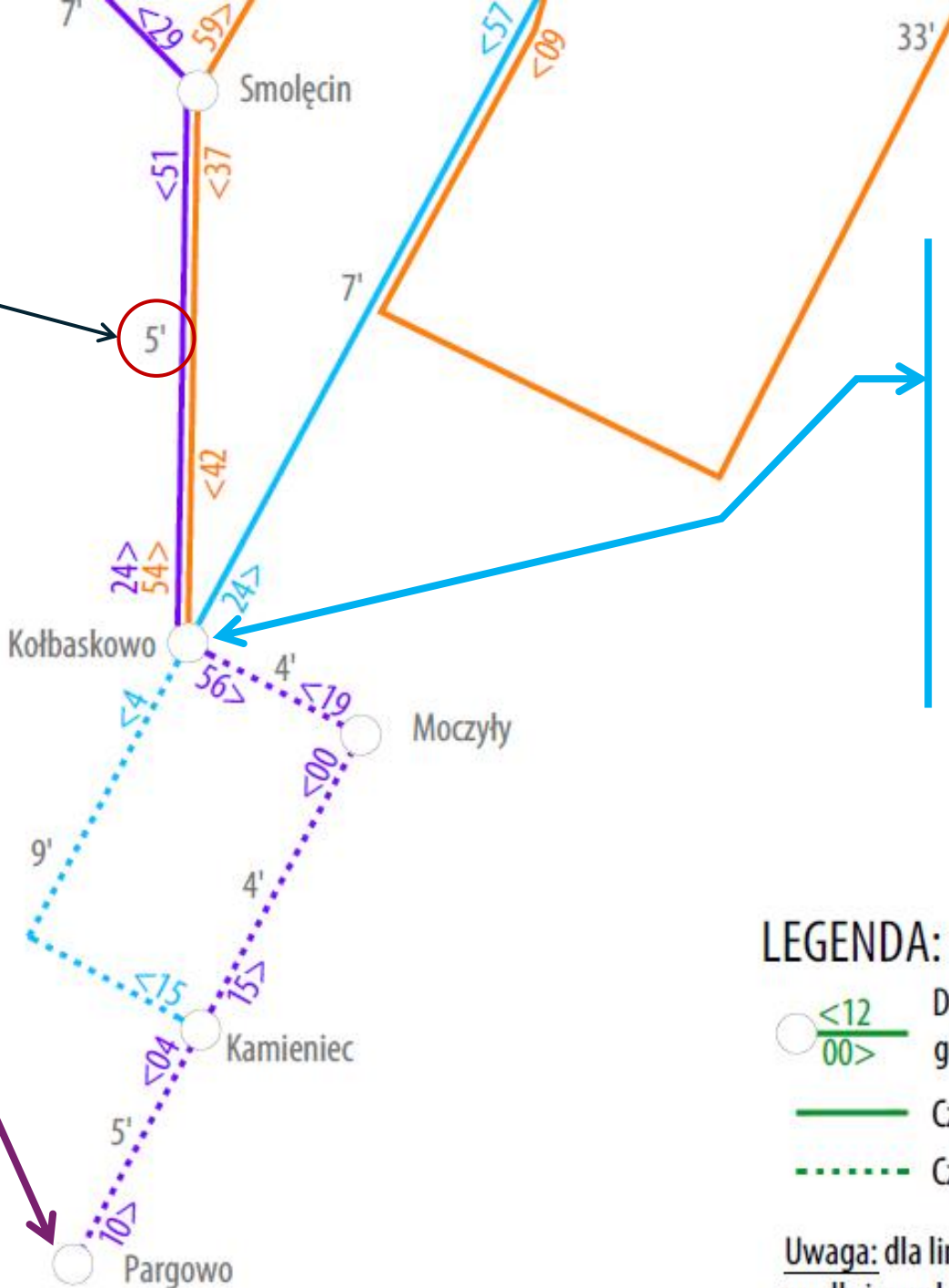
Projekt zmian w komunikacji miejskiej Gminy Kołbaskowo układ koordynacji rozkładów **WARIANT 1**





Czas przejazdu pomiędzy punktami węzłowymi w min.

243
Odjazdy:
5:10
7:10
9:10
11:10
itd...



241
Odjazdy:
5:24
6:24
7:24
8:24
itd...

242
Odjazdy:
5:54
6:54
7:54
8:54
itd...

243
Odjazdy:
5:24
6:24
7:24
8:24
itd...

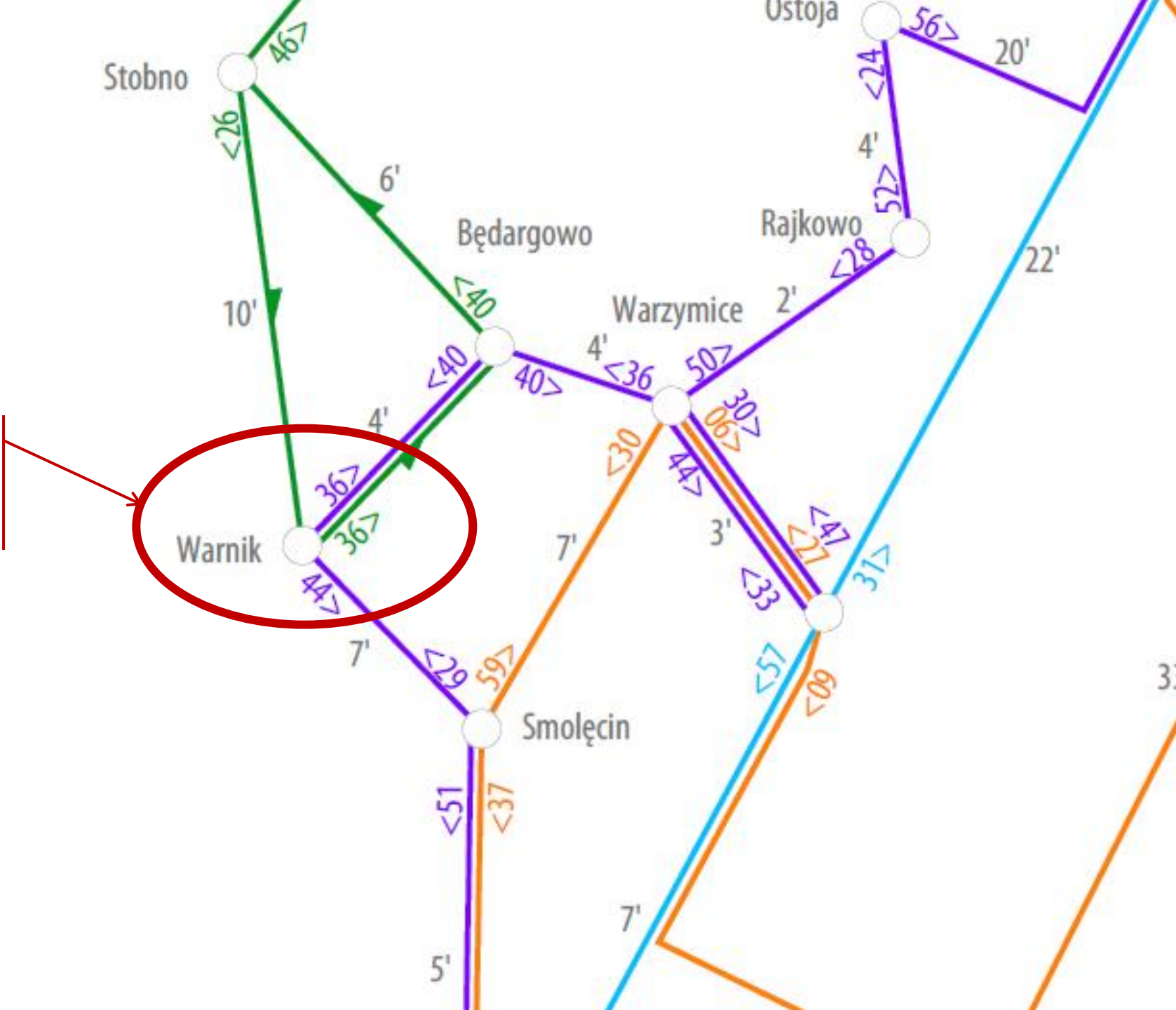
LEGENDA:

- Dojazd i odjazd z węzła w min. w danej godzinie
- Częstotliwość kursowania co 60minut
- Częstotliwość kursowania co 120minut

Uwaga: dla linii 241 pokazano tylko kursy wydłużone do Kołbaskowa/Kamieńca



Punkt skomunikowania
linii **242** i **243**





Ankieta dotycząca komunikacji miejskiej w Gminie Kołbaskowo

Miejscowość zamieszkania:

WIEK: 0-18 19-39 40-64 65+

UCZEŃ PRACUJĄCY BEZROBOTNY EMERYT

Wskaż najczęstsze cele podróży:

PRACA	<input type="checkbox"/> więcej niż raz w tygodniu <input type="checkbox"/> raz w tygodniu <input type="checkbox"/> raz w tygodniu
SZKOŁA	<input type="checkbox"/> więcej niż raz w tygodniu <input type="checkbox"/> raz w tygodniu <input type="checkbox"/> raz w tygodniu
ZAKUPY / USŁUGI	<input type="checkbox"/> więcej niż raz w tygodniu <input type="checkbox"/> raz w tygodniu <input type="checkbox"/> raz w tygodniu
CZAS WOLNY	<input type="checkbox"/> więcej niż raz w tygodniu <input type="checkbox"/> raz w tygodniu <input type="checkbox"/> raz w tygodniu

* W przypadku gminy Kołbaskowo można wskazać samą miejscowość w przypadku dojazdów do Szczecina ulicę lub dzielnicę

Rodzaj wybieranego środka transportu:

KOMUNIKACJA MIEJSKA WŁASNY SAMOCHÓD ROWER PIESZO

TAXI/UBER/BOLT

* Można wybrać więcej niż jeden

Jeśli korzystasz z komunikacji miejskiej:

Najczęściej korzystam na terenie gminy z linii:

Czy jest Pani/Pan zadowolony z obecnej oferty komunikacji miejskiej? TAK NIE

Jakie ewentualnie zmiany powinny być wprowadzone:

WIĘKSZA LICZBA KURSÓW

MOŻLIWOŚĆ DOJAZDU DO:

INNE

Etap Konsultacji

Zebranie uwag



Przygotowanie ostatecznego wariantu



Wdrożenie



GMINA
KOŁBASKOWO

Koncepcja zmian w komunikacji miejskiej na obszarze Gminy Kołbaskowo

Dziękujemy za uwagę

LEGENDA:

- Częstotliwość kursowania co 10/20/30minut
- Częstotliwość kursowania co 60minut
- - - Częstotliwość kursowania co 120minut
- Ważniejsze węzły komunikacyjne
- Punkt skomunikowania linii